











LEGENDA

-  HRANICA KATASTRÁLNEHO ÚZEMIA
-  JESTVUJÚCE OBJEKTY
-  NAVRHOVANÝ OBJEKT TRAFOSTANICE
-  NAVRHOVANÉ OBJEKTY RODINNÝCH DOMOV 20x
-  NAVRHOVANÁ MIESTNA KOMUNIKÁCIA
-  NAVRHOVANÉ PEŠIE KOMUNIKÁCIE
-  NAVRHOVANÝ VJAZD DO RD, PARKOVISKO
-  VEREJNÁ ZELEŇ
-  ZELEŇ RODINNÝCH DOMOV
-  PARCELY RIŠENÉ V SAMOSTATNÝCH PD RD 5x

hlav.arch.projektu ING.ARCH. PETER ODNOGA
 zodp.projektant ING.ARCH. PETER ODNOGA
 vypracoval ING.ARCH. PETER ODNOGA
 investór ŠTAVLINE, s.r.o., RUŽINDOL 520



IBV KRÍŽOVANY NAD DUDVÁHOM
 LOKALITA B5 ZEMIAŇSKA STRÁŇ - 20 + 5 RD - 1.ETAPA

druh výkresu		názov výkresu		mierka		č. výkr.	
ARCHITEKTÚRA		SITUÁCIA		1:1 000			

stupeň	
URBANISTICKÁ ŠTÚDIA	
dátum	
01 - 2019	